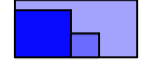






Gemeinde Kreuzau

Integriertes Handlungskonzept

Zentralort Kreuzau

Gebäude- und Flächennutzung

-  Wohn- /Geschäftsbebauung
(mit Nebengebäuden)
-  Wohnbebauung /
zentrenrelevante Dienstleistungen
(mit Nebengebäuden)
-  Wohnbebauung /
zentrenrelevanter Einzelhandel
(mit Nebengebäuden)
-  Großflächiger Einzelhandel/
Betriebsgebäude
(mit Nebengebäuden)
-  Wohnbebauung (mit Nebengebäuden)
-  Gemeinbedarf
-  Gewerbe / Industrie
-  Leerstand
-  Parkplätze
-  Grünfläche
-  bewaldete Fläche
-  Brachfläche
-  Wasserfläche
-  Bahnlinie
- 1 - 110 Nutzungstabelle siehe Anlage
-  Spielplatz

--- Untersuchungsbereich

Nutzungen wurden am 08.06.2016 erhoben.

Gemeinde Kreuzau

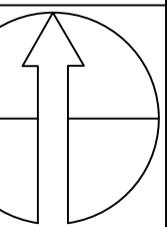
Integriertes Handlungskonzept

Zentralort Kreuzau

Bestand:
Gebäude- und Flächennutzung

Plan Nr. 4

Blatt Nr.
M 1: 2.000
im Original



Planungsgruppe **MWM**
Städtebau Verkehrsplanung Tiefbau

Beauftragter: Dipl.-Ing. (FH) J. Siebenmorgen, Dipl.-Ing. B. Niedermeier
Auf der Höhe 128 · 52088 Aachen · Tel. 0241 93966-0
e-mail: info@planmwm.de · www.planungsgruppe-mwm.de

Planverfasser: Dipl.-Ing. (FH) J. Siebenmorgen, Dipl.-Ing. B. Niedermeier
Datum: 01.03.2017 Unterschrift: Projekt: KU01/MF

