

# Gemeinde Kreuzau

## Integriertes Handlungskonzept Zentralort Kreuzau




Bestand:

### Verkehrsnetz

Klassifiziertes Straßennetz

-  Landesstraße
-  Kreisstraße

Gemeindestraßen

-  Hauptverkehrsstraße
-  Erschließungsstraße / Anliegerstraße / Wohnweg
-  Fuß-/ Radweg

 Einrichtungsverkehr

 Bushaltestelle

 Bahnhaltstelle

 Parkplatz privat / öffentlich

 Bahnanlage

 Brücke

 Wasserfläche

 Untersuchungsbereich

### Gemeinde Kreuzau


#### Integriertes Handlungskonzept Zentralort Kreuzau

Verkehrsnetz Bestand

Plan Nr. 2

Blatt Nr.

M 1: 2.000  
im Original



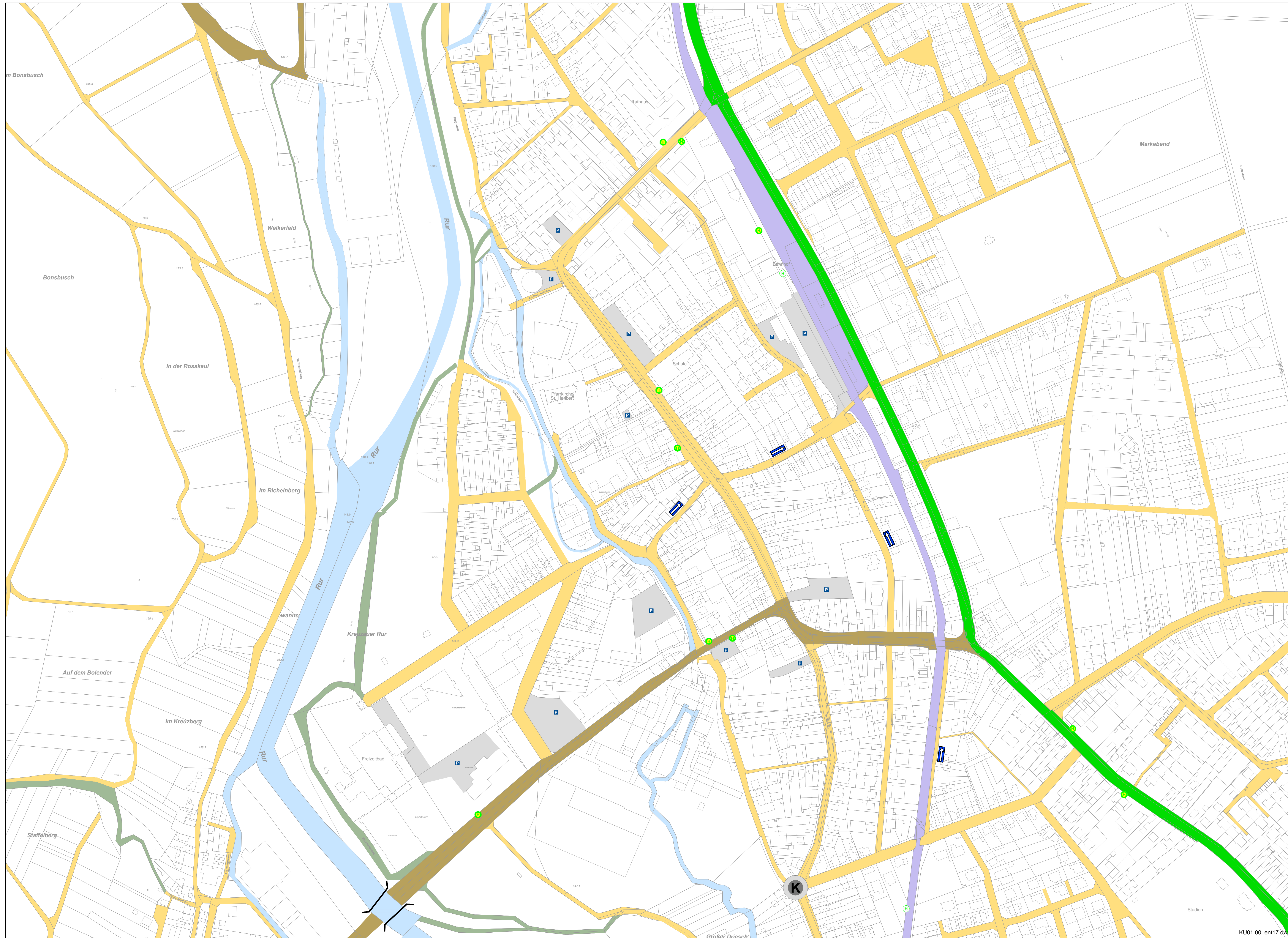
Planungsgruppe **MWM**  
Städtebau Verkehrsplanung Tiefbau

Basisskizzen/ Diplomarbeiten/ Stadtplanung/ Architekt  
Auf der Höhe 128 · 52058 Aachen · Tel. 0241 09896-0  
e-mail: info@mwm.de · www.planungsgruppe-mwm.de

Planverfasser: Dipl.-Ing. (FH) J. Siebenmorgen, Dipl.-Ing. B. Niedermeier

Datum: 01.03.2017 Unterschrift:

Projekt: KU01/BB



KU01.00\_ent17.dwg